

UN CHANTIER SPECTACULAIRE

À Villeurbanne un nouveau pont dédié au tramway T9, aux cyclistes et aux piétons reliera bientôt les quartiers Saint-Jean et Croix-Luizet. Le nouvel ouvrage offrira un passage sécurisé par un tunnel sous le boulevard périphérique.


- 1 Création d'une trémie pour les piétons et cyclistes sous le boulevard périphérique. Elle sera creusée entre le 8 et le 12 mai.
- 2 Construction des piles qui soutiendront le pont. Ces travaux sont en cours dans le canal de Jonage.
- 3 Côté Saint-Jean, la rue du pont du Roulet sera adaptée pour permettre le raccordement du pont.
- 4 Installation de la « plateforme de lancement » sur la voie d'accès au pont du Roulet : elle servira de point de départ pour faire glisser le pont jusqu'à l'autre rive du canal de Jonage.
- 5 Les rampes reliant le nouveau pont aux quais seront construites pour offrir un passage confortable aux piétons et se connecter à la via Rhôna.

RESTEZ INFORMÉS

CONTACTEZ VOS CHARGÉES DE RELATIONS RIVERAINS

Deux chargées de relations riverains sont à votre écoute. Elles sont régulièrement présentes sur les chantiers et vont à la rencontre des riverains pendant les travaux.

Contactez-les! t9-contact@sytral.fr



SUIVEZ L'AVANCÉE DES TRAVAUX

Des informations en boîte aux lettres et par mail vous sont transmises régulièrement pour vous permettre d'anticiper les éventuelles gênes liées aux travaux.



Retrouvez toutes les informations sur l'avancée des travaux et les plans de circulation sur www.sytral.fr/T9

LES ACTEURS DU PROJET




SYTRAL Mobilités - 21 boulevard Vivier Merle - CS 63815 - 69487 Lyon CEDEX 03 - 047284 58 00
Terra Publica - Imprimerie Chaumeil Rhône-Alpes - RCS LYON 450 208 848 - Imprimé avec des encres végétales sur papier PEFC issu de forêts éco-gérées- Ne pas jeter sur la voie publique



SECTEUR VILLEURBANNE CROIX-LUIZET & SAINT-JEAN CONSTRUCTION DU PONT ET DE LA TRÉMIE TRAMWAY ET MODÉS ACTIFS

ITINÉRAIRES ET DÉVIATIONS DU 8 AU 12 MAI 2024



Construisons ensemble le tramway T9!



SYTRAL
MOBILITÉS

FERMETURE DE LA CIRCULATION, DU 8 AU 12 MAI 2024

SYTRAL Mobilités optimise le chantier pour limiter tant que possible les impacts sur la circulation. Toutefois, afin d'assurer la sécurité de tous pendant les travaux, **des fermetures de circulation seront nécessaires** :

- du **mardi 7 soir (à minuit) au dimanche 12 mai à midi**
- dans la nuit du **22 mai au 23 mai afin de finaliser les aménagements.**

Elles concernent :

- le boulevard périphérique,
 - Entre la porte des Essarts (connexion A 43) et la porte de Croix-Luizet, en direction du Nord. La circulation sur le périphérique entre les portes des Essarts et Cusset sera possible uniquement en transit local aux portes 10 (Vinatier), 9 (Montchat),
- 8 (La Soie) et 7 (Cusset),
 - entre les sorties Porte du Valvert et Porte de Croix-Luizet, en direction du sud,
- le pont du Roulet dans les deux sens,
- l'autoroute A42 entre le boulevard périphérique et l'échangeur Saint-Jean (en direction de Genève).

TRAVERSER LYON



SE DÉPLACER DANS LE SECTEUR CROIX-LUIZET ET SAINT-JEAN

DEPUIS SAINT-JEAN

ALLER À CROIX-LUIZET

En voiture :

- Prendre l'A42. Prendre la sortie Porte de la Pape direction de Paris/Roanne/Lyon-Centre/Périphérique N. Prendre la sortie 6a Porte de la Doua

- Itinéraire sans autoroute : prendre le pont de Cusset.

À pied et à vélo : emprunter la ViaRhôna.

En transport en commun :

Ligne 37 coupée en 2 à Laurent Bonnevey

DEPUIS L'EST

ALLER À SAINT-JEAN

En voiture :

Quitter l'A42 à la sortie 1a vers Vaulx-en-Velin Village / centre.

DEPUIS CROIX-LUIZET

ALLER À SAINT-JEAN

En voiture :

- Aux Buers, rejoindre le blvd périphérique en direction de Porte de Cusset.
- Prendre la sortie 8 Porte de Cusset pour traverser le canal de Jonage par le pont de Cusset.

À pied et à vélo : emprunter la ViaRhôna.

En transport en commun :

Ligne 37 coupée en 2 à Laurent Bonnevey

ALLER AUX PUCES DU CANAL

En voiture :

Suivre l'itinéraire Villeurbanne Saint-Jean depuis Croix-Luizet.

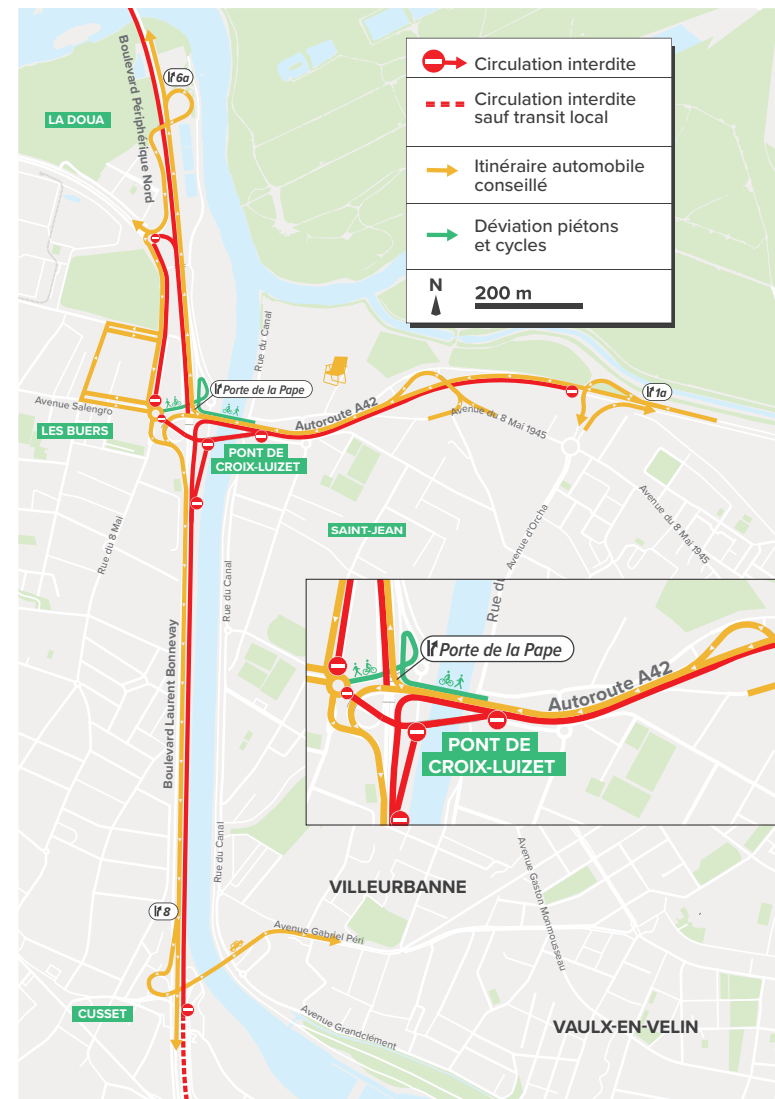
REJOINDRE L'A42 OU LA ROCADÉ EST

- Traverser le canal de Jonage par le pont de Cusset
- Suivre l'av. Gabriel Péri puis l'av. Gaston Monmousseau puis l'av. d'Orcha
- Au rond-point prendre la direction A42.

ALLER AU GRAND PARC DE MIRIBEL JONAGE

En voiture : A42 fermée. Suivre de l'itinéraire de déviation vers Genève.

À pied et à vélo : emprunter la ViaRhôna.



SOYEZ INFORMÉS EN TEMPS RÉEL!
Écoutez le 107.7 (autoroute info)

mobilites.grandlyon.com

appli TCL

